




















↳ **Invarianti strutturali**

TAVOLA 0.9







**Invarianti paesaggistico - ambientali**

-  Sito di Importanza Comunitaria (pSIC IT9110032 - *Valle del Cervaro, Bosco dell'Incoronata*)
-  Biotopo *Valle del Cervaro - Bosco dell'Acquara* (Ambiti Territoriali Distinti PUTT)
-  Boschi (Ambiti Territoriali Distinti PUTT)
-  Macchie (Ambiti Territoriali Distinti PUTT)
-  Corsi d'acqua principali     Area Annessa
-  Pericolosità da INONDAZIONE (PAI - aggiornamento cartografico 14.10.2009)
-  Pericolosità da FRANE (PAI - aggiornamento cartografico 14.10.2009)
-  Aree a RISCHIO (PAI - aggiornamento cartografico 14.10.2009)
-  Crinali     Area Annessa
-  Orlo di scarpata     Area Annessa
-  Grotte (Ambiti Territoriali Distinti PUTT)







**Invarianti storico - culturali**

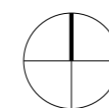
-  Centri storici / Insediamenti di valore storico identitario
-  Vincoli Architettonici
-  Segnalazioni Architettoniche     Codice identificativo
-  Insediamenti abitativi derivanti dalle bonifiche e dalla riforma agraria

**Invarianti infrastrutturali**

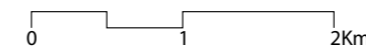
-  Mobilità carrabile     Mobilità ferroviaria     Mobilità carrabile prevista e/o programmata
-  Metanodotto     Elettrodotto     Acquedotto

**Base cartografica**

-  Confini comunali
-  Aree urbanizzate
-  Viabilità principale
-  Viabilità secondaria
-  Viabilità prevista e/o in programma
-  Linea ferroviaria



SCALA 1:50.000



LEGENDA