







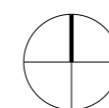
Contesti territoriali

TAVOLA 0.8

-  Contesti urbani STORICI
-  Contesti urbani CONSOLIDATI
-  Contesti urbani PERIFERICI
-  Contesti PERIURBANI
-  Contesti PRODUTTIVI
-  Contesti RURALI
-  Contesti di valore AMBIENTALE e PAESAGGISTICO
-  Contesti INFRASTRUTTURALI

**Base cartografica**

-  Confini comunali
-  Aree urbanizzate
-  Viabilità principale
-  Viabilità secondaria
-  Viabilità prevista e/o in programma
-  Linea ferroviaria



SCALA 1:50.000

0 1 2Km



LEGENDA