

↳ Risorse insediative - Centro urbano

TAVOLA 6.1

Orsara di Puglia

Coordinate

GEOGRAFICO ED50

Latitudine 41° 17' 0" Nord

LONGITUDINE 15° 16' 0" Est

GAUSS-BOAGA FUSO EST























4 571 000 Nord

2 542 000 Est

Programma di Fabbricazione

Attrezzature di interesse collettivo

Zonizzazione

	Asilo Nido e/o Scuola Materna		Verde di Pertinenza
	Scuola Elementare		Parco Pubblico
	Scuola Media Inferiore		A - Centro Storico
	Municipio		B - Zona totalmente o parzialmente edificata
GF	Guardia Forestale		C - Zona di sviluppo e di espansione
PT	Ufficio Postale		Ea1 - Zona agricola con possibilità di attrezzature a carattere territoriale
	Ambulatorio		Ea2 - Zona agricola con possibilità di impianti industriali attinenti all'agricoltura
	Centro Culturale		
	Centro Assistenziale		
	Cimitero		
	Chiesa		
	Area Attrezzata Gioco Bambini		<i>Vincoli</i> Fluviale
	Centro Sportivo		Stradale
	Servizi in genere		Cimitero



Scala 1:5.000

0 50 100 250m



LEGENDA