







Piano di Bacino stralcio per l'Assetto Idrogeologico (PAI)





Pericolosità da inondazione

-  BP (Bassa Pericolosità)
-  MP (Media Pericolosità)
-  AP (Alta Pericolosità)



Pericolosità da frane

-  PG1- Aree a pericolosità MEDIA e MODERATA
-  PG2 - Aree a pericolosità ELEVATA
-  PG3 - Aree a pericolosità MOLTO ELEVATA

Aree a Rischio



-  R1- MODERATO
-  R2 - MEDIO
-  R3 - ELEVATO
-  R4 - MOLTO ELEVATO

Inventario Fenomeni Franosi in Italia (progetto IFFI)

-  Fenomeni franosi del Progetto IFFI
-  5900 Codice identificativo







Fonte Autorità di Bacino della Puglia
Piano Stralcio per l'Assetto Idrogeologico (PAI)
(Delibera Comitato istituzionale dell'Autorità
di Bacino n. 39 del 30 novembre 2005)

Vulnerabilità degli acquiferi










-  ELEVATA
-  NORMALE

Fonte PTCP - Tavola A2 Vulnerabilità degli acquiferi


Base cartografica

-  Confini comunali
-  Aree urbanizzate
-  Viabilità principale
-  Viabilità secondaria
-  Viabilità prevista e/o in programma
-  Linea ferroviaria



Acqua

-  Vincolo idrogeologico
- Fonte Ambiti distinti PUTTP - Puglia
(DGR n.1748/2000 - BURP 6/01)
-  Corsi d'acqua principali
-  Corsi d'acqua secondari
-  Sponde
-  Acquedotto
-  Cabina Acquedotto
-  Pozzi di prelievo
-  Vasche di accumulo
-  Serbatoi / Torri piezometriche / Piscine






Inquinanti

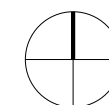
-  Discariche

Suolo

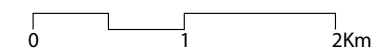
-  Cave attive
-  Cave dismesse

Energia

-  Cabina di Trasformazione
-  Elettrodotta
-  Impianti eolici
-  Metanodotto
-  Cabina di Sezionamento e/o di Connessione linea metanodotto



SCALA 1:50.000



LEGENDA