

↳ *Inquadramento territoriale*






TAVOLA 0.1



Orsara di Puglia


Coordinate
GEOGRAFICO ED50
GAUSS-BOAGA FUSO EST



Latitudine 41° 17' 0" Nord LONGITUDINE 15° 16' 0" Est
4 571 000 Nord 2 542 000 Est

Mobilità




-  Autostrade
-  Casello autostradale
-  Viabilità principale di collegamento
-  Viabilità principale
-  Viabilità prevista e/o programmata

-  Rete ferroviaria
-  Stazione ferroviaria







-  Aeroporto

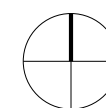
-  Porto
-  Porto industriale

Pianificazione Strategica

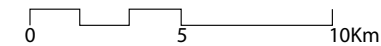
-  Area Vasta Capitanata 2020
-  Area Vasta Monti Dauni
-  Area Vasta Nord barese - Ofantino

Base cartografica

-  Confini comunali
-  Aree urbanizzate
-  Viabilità principale
-  Viabilità secondaria
-  Viabilità prevista e/o in programma
-  Linea ferroviaria



SCALA 1:250.000



LEGENDA